





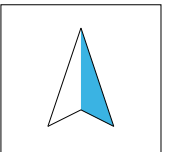


AW-NL
(saw-pp)

-  Plangebiedgrens
-  Bestemmingen
 Agrarisch met waarden - Natuur- en landschapswaarden
-  Gebiedsaanduidingen
 overige zone - beperkingen veehouderij
-  Functieaanduidingen
 specifieke vorm van agrarisch met waarden - paardenpension
-  Bouwvlak
 bouwvlak
-  Verklaringen
 bestaande bebouwing en kadastrale ondergrond

Bestemmingsplan 'Van Haestrechtstraat 17, Kaatsheuvel'
 Gemeente Loon op Zand
 NL.IMRO.0809.BPVanhaestrecht-V001

Projectnr. :	EP_RO-2029_006	Status:	Voorontwerp
Schaal:	1:1000	Datum:	16-11-2020
Formaat:	A4	Tekenaar:	MP
Deelplan:	-	Laatste wijziging:	-



thepeplegroup™
 INGENIEURS & SPECIALISTEN

Middelweg 2
 5253 CA Nieuwkuik

www.thepeplegroup.nl
 E: roe@thepeplegroup.nl

T: +31(0) 73 523 67 78
 F: +31(0) 73 511 35 94

